



» *Los ciudadanos frecuentan el entorno natural para realizar actividades de ocio, deporte y salud*

» *Los equipamientos de Can Palós, la ermita, Torre de la Vila y Can Julià difunden la riqueza ambiental de Sant Boi*

La naturaleza, orgullo de Sant Boi

» La ciudad ha apostado históricamente por un desarrollo sostenible respetuoso con su entorno

1 Naturaleza privilegiada

La montaña de Sant Ramon, el río, Can Dimoni, la Muntanyeta... El entorno natural de Sant Boi es un privilegio para una ciudad con más de 80.000 habitantes que está a tan solo 10 km de Barcelona. La mitad del territorio municipal son, todavía hoy, campos o bosques. Los ciudadanos aprecian que Sant Boi, siendo una ciudad, comparta algunas de las características de los pueblos. Defender y aprovechar la riqueza y la diversidad de la naturaleza local es una prioridad.

2 Atractivo turístico

La riqueza natural de Sant Boi es un atractivo que la ciudad puede aprovechar como reclamo turístico. Iniciativas recientes como el programa de actividades Primavera Experience o el ciclo de talleres familiares y conciertos SoundDays vinculan los valores del patrimonio natural y el patrimonio cultural para atraer a Sant Boi a personas de otros

El río Llobregat y la montaña de Sant Ramon son los principales atractivos naturales de un municipio que conserva un 50% de territorio agrícola y forestal

municipios y generar actividad económica, especialmente los fines de semana. La agricultura local y el Parc Agrari del Baix Llobregat tienen también un papel importante en la economía local que se fundamenta en los valores intrínsecos del territorio.

3 Protección y conservación

Sant Boi ha apostado históricamente por un modelo de desarrollo que no comprometa sus valores naturales. En la época de la 'burbuja inmobiliaria', la ciudad fue pionera en hacer realidad la Agenda 21 Local por la Sostenibilidad y apostó por crecer de forma controlada frente a los intereses del mercado. El Parc Agrari, las lagunas de Can Dimoni y la montaña de Sant Ramon son territorios protegidos mediante instrumentos urbanísticos que reconocen su utilidad e interés público. En el territorio se llevan a cabo también actuaciones de conservación que previenen riesgos (incendios, sobre todo), mantienen la diversidad de la flora y la fauna y recuperan

actividades tradicionales con una influencia positiva en el medio.

4 Un entorno para las personas

El Ayuntamiento trata de acercar la naturaleza local a la vida cotidiana de las personas. Caminar, pasear, correr, ir en bicicleta, entrenar, observar la flora y la fauna, hacer fotos, aprender, investigar... son cosas que los ciudadanos hacen, cada vez más, en el entorno natural de su propio municipio. Los itinerarios señalizados, la red de equipamientos ambientales y la oferta de actividades dirigidas a las escuelas y a la población en general tienen como objetivo ayudar a disfrutar del medio a la vez que enseñan a respetarlo.

5 Ruta natural de 17 km

El Anell Verd es el itinerario central para conocer la naturaleza de Sant Boi. Sus más de 17 km de camino señalizado permiten

Viure Sant Boi

» abril 15



recorrer, a pie o en bicicleta, los espacios de interés natural del municipio y conectan sus cuatro ecosistemas: el río, la montaña, la zona agrícola y el núcleo urbano. En cada uno de ellos, un equipamiento ambiental facilita un mejor conocimiento de sus respectivos entornos. Muchas personas transitan por el Anell Verd durante todo el año (sobre todo en primavera, verano y los fines de semana).

6 El río, de cara a la ciudad

Sant Boi ha dejado de estar de espaldas al río. La creación del parque fluvial y de una red de caminos y pasarelas han permitido a la ciudadanía recuperar, en los últimos años, el contacto con el Llobregat y han hecho de él un lugar habitual de paseo, ocio y actividad deportiva. En paralelo, el río ha avanzado hacia la mejora de su equilibrio ecológico, la calidad de sus aguas y la presencia de vegetación y fauna autóctonas. La masía Can Julià alberga un centro de interpretación sobre el tramo final del Llobregat.

7 La montaña, orgullo local

El 16 % del territorio de Sant Boi es forestal. El Ayuntamiento se esfuerza para conservar esa riqueza natural cuidando la salud y bio-

diversidad de los bosques y priorizando las tareas de prevención de incendios, que se realizan mediante técnicas de silvopastura, aprovechando la actividad de un rebaño de ovejas. La montaña de Sant Ramon, con la ermita en su cima, es uno de los principales signos de identidad del municipio y un mirador con magníficas vistas del entorno. El emblemático edificio alberga un centro de interpretación del paisaje.

8 La agricultura, historia viva

Una tercera parte del territorio de Sant Boi es agrícola. La protección del Parc Agrari y de la actividad del sector es una prioridad basada en la historia y en la tradición local. El Mercat de Pagès, que se instala cada viernes en la rambla de Rafael Casanova, es la punta de lanza de una apuesta por dar visibilidad a la agricultura local y a la calidad de sus productos. El Aula de Natura Can Palós, en Santa Bàrbara, acoge actividades pedagógicas sobre agricultura de montaña en un entorno rodeado de bosques y huertos.

9 La ciudad y la energía

En el medio urbano (en el espacio público, en las escuelas, en las casas), el Ayuntami-

ento promueve el ahorro y la eficiencia en el consumo de energía, con el fin de generalizar hábitos más sostenibles y combatir la llamada pobreza energética. Se aplican medidas para reducir la factura del alumbrado público y de los edificios públicos. Muchos centros escolares y equipamientos deportivos aplican medidas de eficiencia energética. Se hacen auditorías en los hogares y un servicio gratuito proporciona consejos sobre consumo energético.

10 Voluntariado ambiental

La tarea del Ayuntamiento en el medio natural y en favor de la sostenibilidad se apoya en la colaboración de las entidades naturalistas del municipio y de múltiples personas que, por convicción personal, se implican voluntariamente. Las asociaciones tienen un espacio de encuentro periódico en las sesiones del Consell Municipal del Medi Ambient, uno de los que más tiempo llevan funcionando en la ciudad. Los voluntarios ambientales, de protección civil y forestales son fundamentales para la realización de actividades y la ejecución de trabajos que benefician al entorno natural de la localidad y al conjunto de la ciudadanía.

Viure Sant Boi

→ abril 15

3

«Sóc naturalista de Sant Boi.

Tenim un patrimoni natural molt interessant. No és casualitat: les entitats hem col·laborat molt de temps amb les



administracions perquè aquest patrimoni no sigui malès per la urbanització desmesurada de l'entorn forestal i per l'especulació. Pel que fa al riu i les basses de Can Dimoni, és positiu

que s'hagin obert a la població, però cal evitar massificacions.» **ANDREU BURGUERA, NATURALISTA**

«A Sant Ramon, el gran al·licient són les vistes. La gent hi puja caminant, corrent o pedant i un cop a



dalt s'estan ben bé mitja hora mirant el paisatge. Hi vénen moltes famílies amb nens: són els que més interès tenen i més cuiden la muntanya. Dels grans, n'hi ha molts que encara no ho fan prou. Jo preferia

la muntanya més salvatge, com quan jo era petita» **SÍLVIA CASTANERA, BAR DE L'ERMITA (PRODEMA)**

«L'esforç que s'ha fet amb l'entorn natural és molt bo, especialment la recuperació del riu. Però pel que fa a la bicicleta, cal anar



més enllà. Se n'ha de normalitzar l'ús, que no es vegi exclusivament com una cosa d'oci, sinó com un vehicle per al dia a dia. I calen actuacions que ho facilitin i que tinguin en compte les necessitats

de tots els usuaris de la via pública.»

MARTA POMBO, PRESIDENTA DE BICI BAIX LLOBREGAT



Viure Sant Boi

→ abril 15

Xarxa d'equipaments d'educació per a la sostenibilitat

- A** Centre d'Interpretació del Riu Llobregat Masia Can Julià, per aprendre i reflexionar sobre l'ecosistema fluvial del Llobregat.
- B** Centre d'Educació Ambiental Masia Torre de la Vila, promou una conducta respectuosa amb el medi urbà.
- C** Aula de Natura Can Palós, casa de colònies especialitzada en l'estudi de la natura.
- D** Centre d'Interpretació del Paisatge Ermita de Sant Ramon, per saber més coses sobre el paisatge que es veu des del cim de la muntanya


Llocs d'interès natural


Basses de Can Dimoni, conjunt de tres llacunes protegides per la seva biodiversitat


Muntanya de Sant Ramon, un emblema de Sant Boi, amb 300 m d'alçària i, al cim, l'ermita que li dona nom


Parc del riu Llobregat, un espai de 30 km per al lleure, l'esport i l'educació ambiental situat entre Martorell i el Prat


Itineraris senyalitzats

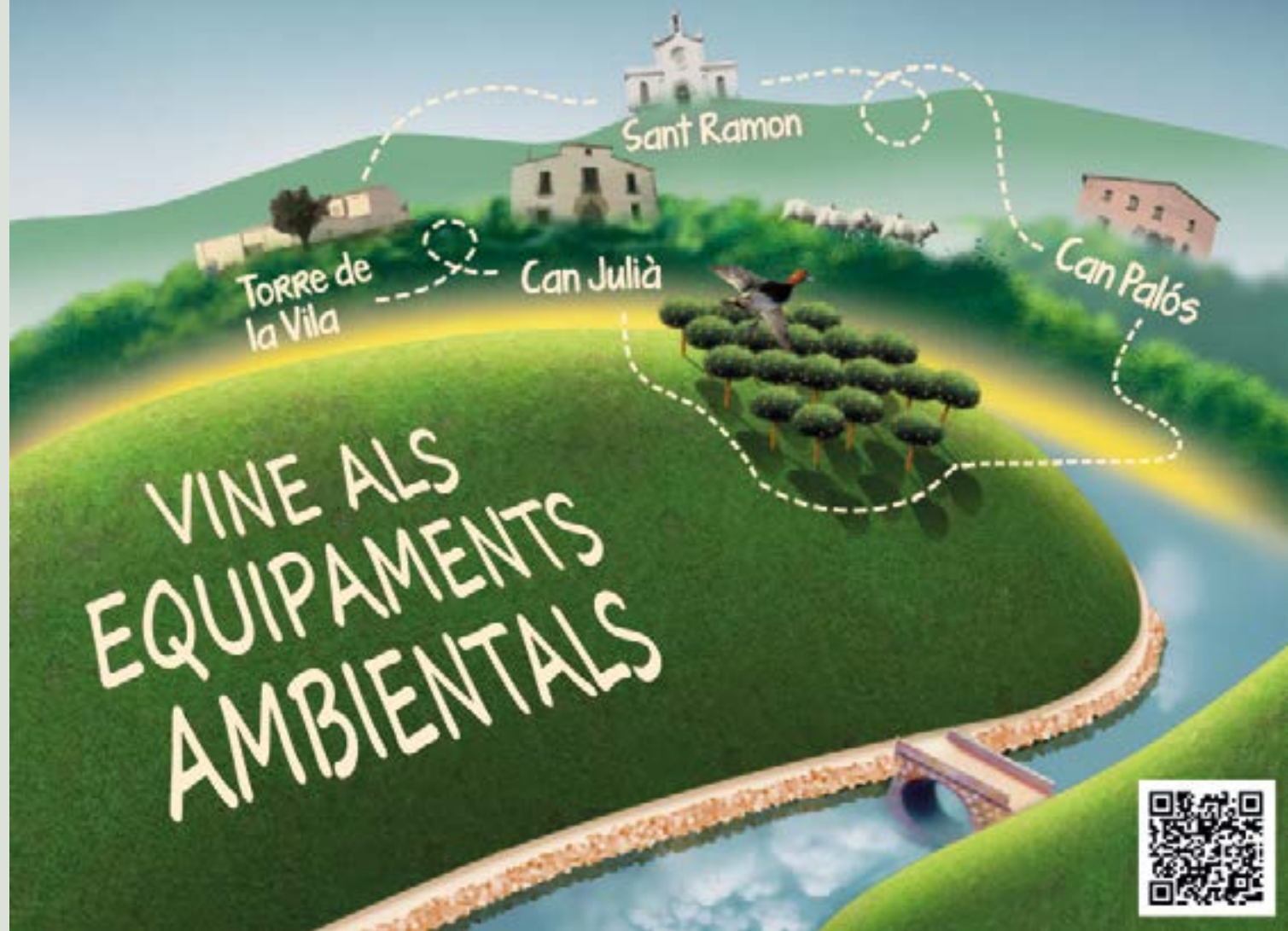
Anell Verd,  camí de 17 km apte per a l'esport, especialment per al senderisme, que passa per llocs d'interès natural, històric i cultural

Pedra seca,  recorregut per la muntanya per barraques recuperades i marges de pedra seca

Camí de l'ermita,  de Can Paulet al cim de Sant Ramon passant per la torre de les Bruixes i la font de Golbes

Camí Ral,  antiga via mercadera entre Barcelona i Vilafranca; el tram de Sant Boi va del riu a l'estret de Roques

Cordal de Sant Ramon,  itinerari de 3 km per la muntanya, de l'estadi d'atletisme a la carretera de Sant Climent



ACTIVITATS A L'ENTORN NATURAL

Activitats per a tothom (abril-juny 2015)

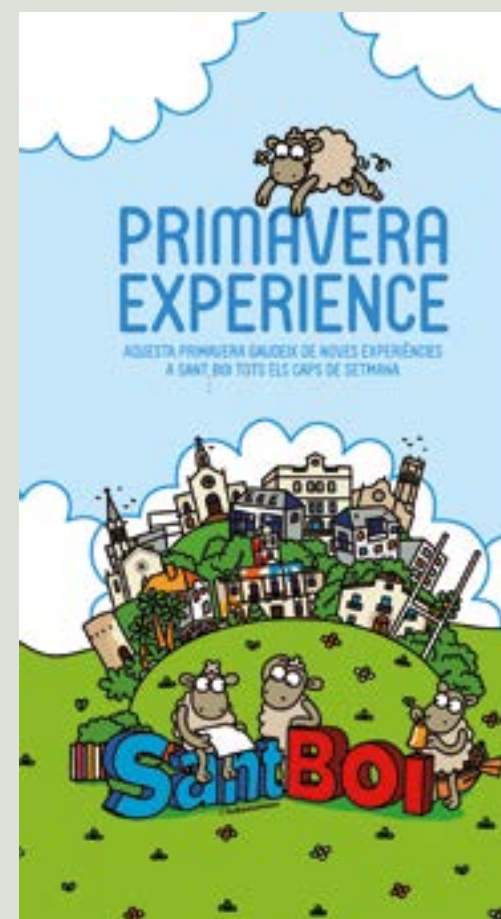
- ▶ Anem a pasturar
- ▶ Diumenge astronòmic
- ▶ Experimenta amb el riu Llobregat
- ▶ Nit de ratpenats
- ▶ Descoberta del riu Llobregat
- ▶ Colors de la primavera a Can Palós
- ▶ Colors de la primavera a Can Dimoni
- ▶ Jugateca ambiental
- ▶ SoundDays: taller familiar+aperitiu concert

Activitats per a escoles (curs 2014-15)

guiaescolarsantboi.wordpress.com/mediambient

Informació

93 635 12 00, ext 306, torrelavila@santboi.cat
FACEBOOK: Sant Boi boig pel medi ambient
APP Natura Local (itineraris autoguiats)
Viure Sant Boi: pàg. 17, 22 i 23



Viure Sant Boi
→ abril 15

«Faig curses de muntanya i proves combinades, a Catalunya i també alguna prova internacional. Vaig començar el 2005 al Club Atletisme Sant



Boi i aquí continuo. L'entrenament el faig gairebé tot sense moure'm de Sant Boi perquè em resulta molt còmode, per la ubicació de les pistes d'atletisme i perquè hi ha una mica de tot: Sant Ramon, el riu, la Muntanyeta...

I per nedar, vaig al Pau Gasol. Tot ho faig aquí.» **AMADEU BOSCH, ATLETA DE CURSES DE MUNTANYA**

«A l'hivern no he sortit, però quan fa bon temps camino i vaig a fer voltetes pel parc de la Muntanyeta i



altres llocs de Sant Boi. Al riu també, tot i que no m'agrada anar-hi sola: a la Muntanyeta sempre t'hi trobes algú. Quan jo era petita anàvem a la muntanya amb la família fins a la font de Golbes.

M'agradaria que, ara, anar allà caminant fos més fàcil, que estigués més arreglat i més pla.»

MARIA ANTÒNIA ARANDES, ASSOCIACIÓ GENT GRAN BARRI CENTRE

«A banda de donar treball a famílies pageses i produir aliments, el nostre patrimoni agrícola és un espai agroambiental, amb valor paisagístic propi, que millora la qualitat de vida i ajuda a la renovació de l'aire que respirem. Esperem que aquestes premisses es respectin sempre perquè, a més, els



pagesos ajudem a mantenir la zona neta i endreçada.»

LLUÍS PARÉS, UNIÓ DE PAGESOS DEL BAIX LLOBREGAT



1



2



3



4



5



6



7



8



9



10

1 Senyalització informativa a l'entorn natural

2 La ginesta, una planta comuna als paisatges mediterranis

3 Accés al parc fluvial

4 Un bernat pescaire i un ànec coll-verd, espècies habituals al riu

5 Una masia santboiana, al Parc Agrari del Baix Llobregat

6 Pas inundable entre Sant Boi i Sant Joan Despí

7 Can Dimoni, un dels indrets naturals de més valor al municipi

8 Zona de bosc propera a l'ermita de Sant Ramon

9 L'activitat del ramat facilita la prevenció d'incendis

10 L'Anell Verd és el principal camí natural de la ciutat